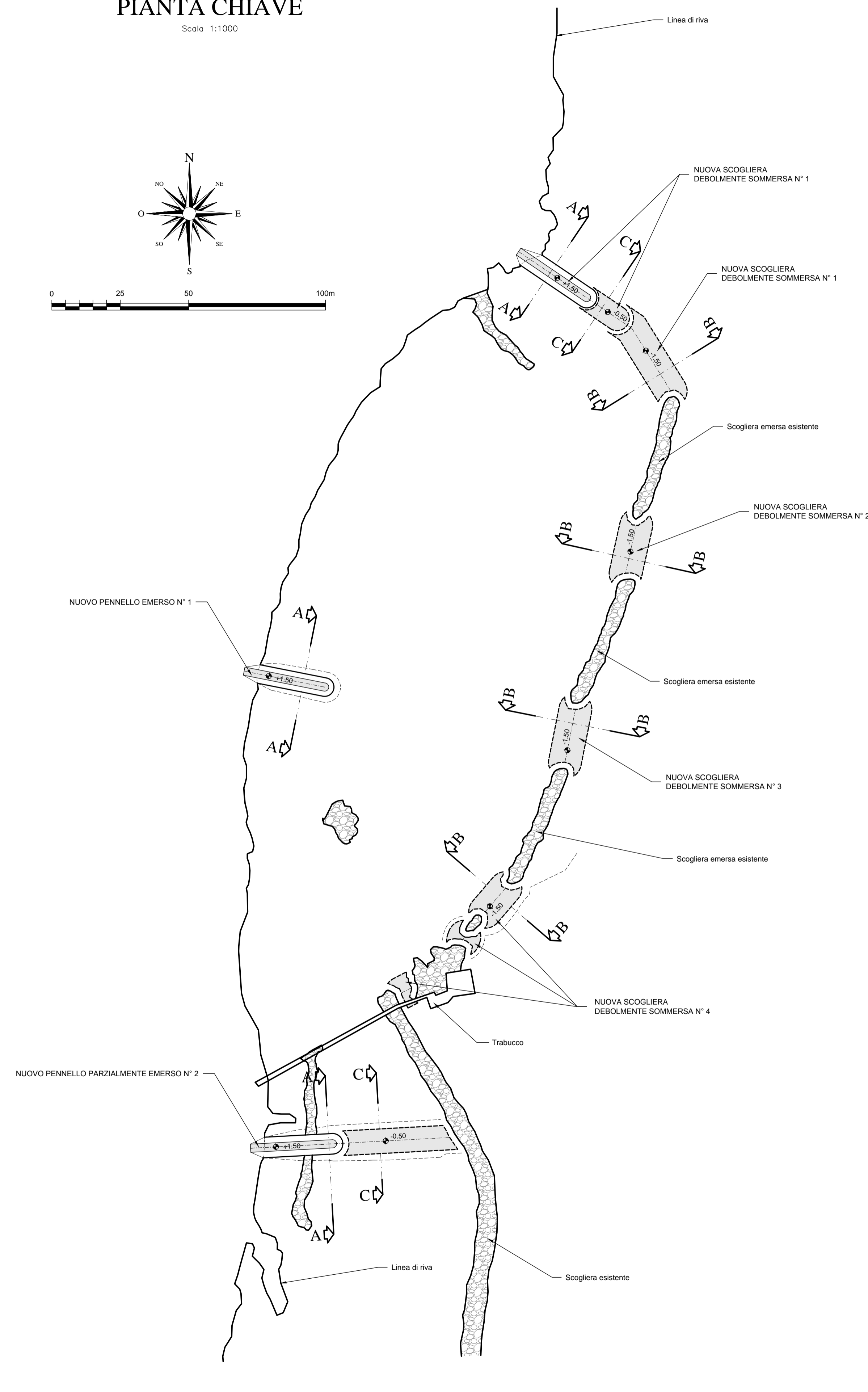
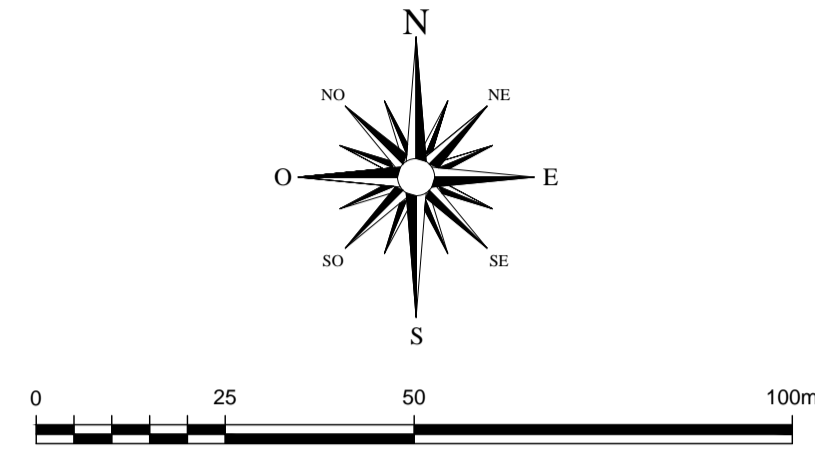


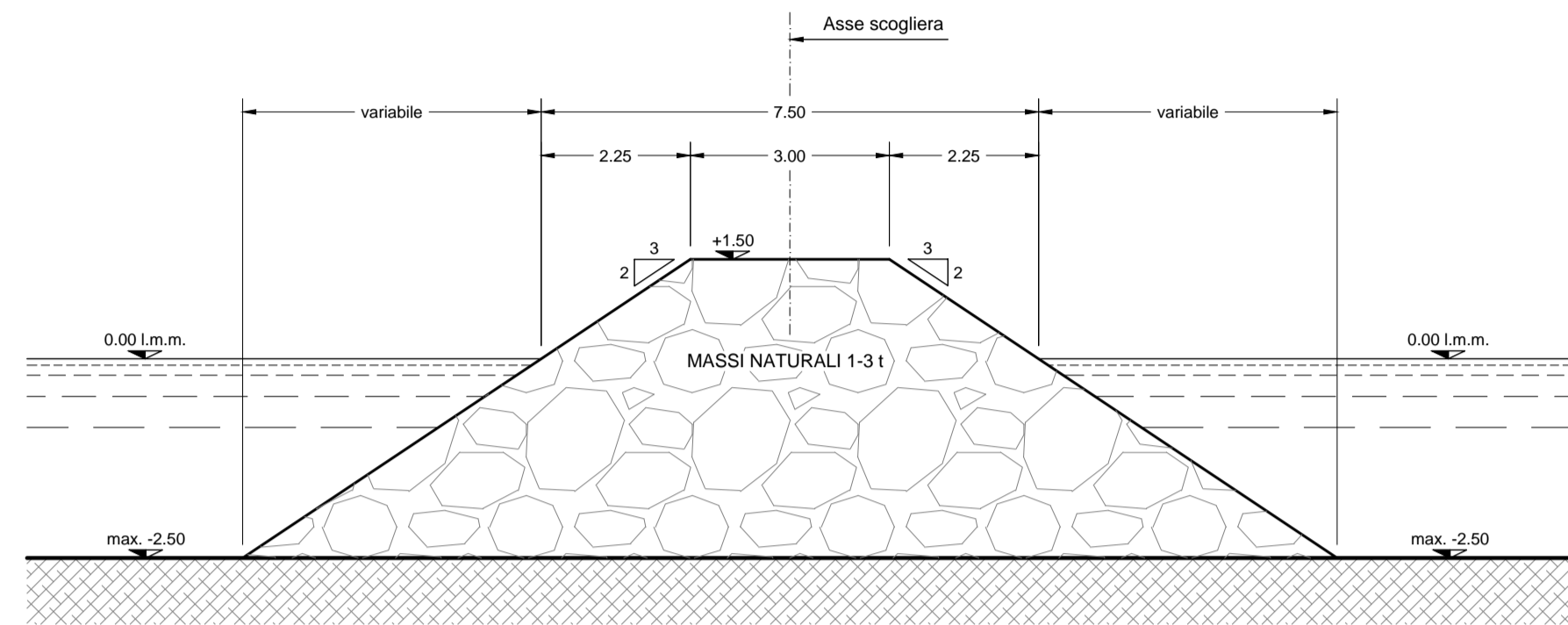
PIANTA CHIAVE

Scala 1:1000



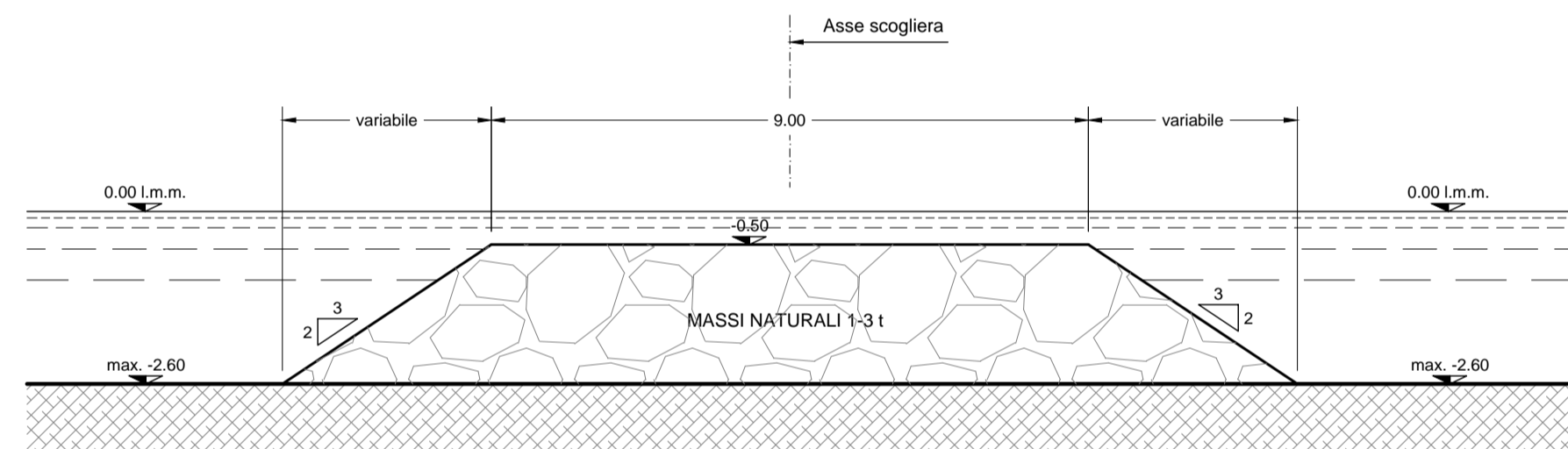
PENNELLO EMERSO SEZIONE TIPO A-A

Scala 1:100



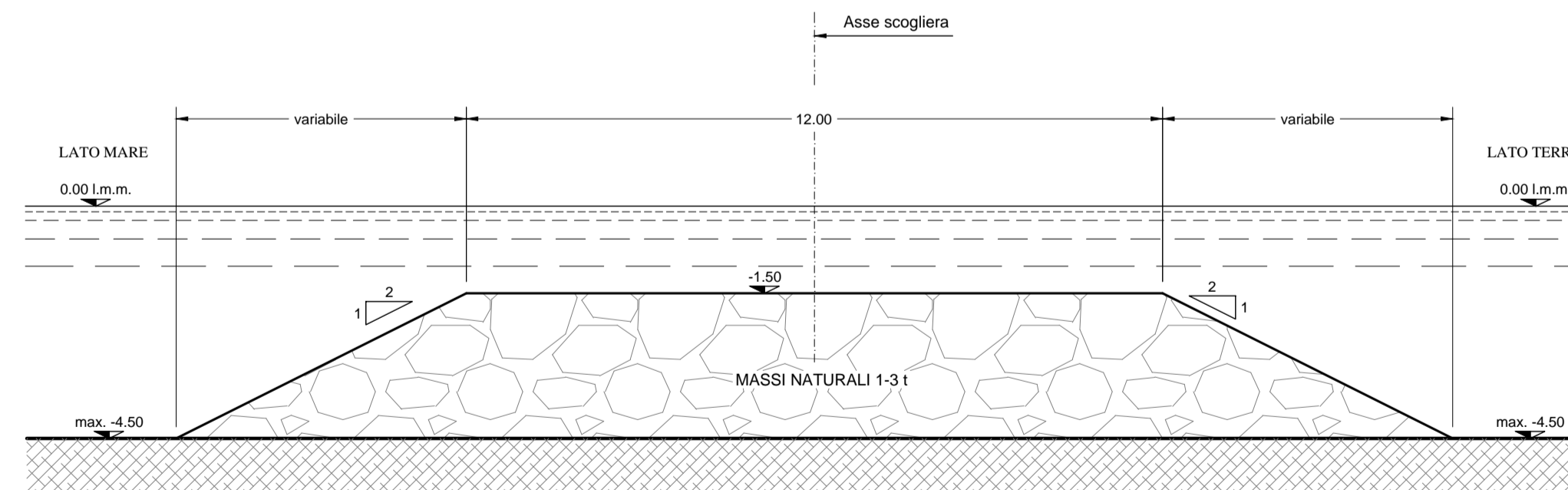
PENNELLO PARZIALMENTE EMERSO - TRATTO SOMMERSO SEZIONE TIPO C-C

Scala 1:100



SCOGLIERA SOMMERSA A PROTEZIONE DEL VARCO SEZIONE TIPO B-B

Scala 1:100



REGIONE ABRUZZO



COMUNE DI ROCCA S. GIOVANNI

INTERVENTO FINALIZZATO ALLA
PROTEZIONE DEL LITORALE APPARTENENTE
AL COMUNE DI ROCCA SAN GIOVANNI NELLE
LOCALITA' "IL CAVALLUCCIO" E "VALLE
DELLE GROTTI" - Fondi PAR-FAS 2007-2013

PROGETTO DEFINITIVO-ESECUTIVO

Titolo elaborato : IL CAVALLUCCIO
SEZIONI TIPO

Scala: 1:100/1:1000

E E G 1 4 0 0 0 T 0 0 3

Committente:
COMUNE DI ROCCA SAN GIOVANNI

Progettazione:
Prof. Ing. Paolo De Girolamo

Responsabile Unico del Procedimento:
Geom. Egidio IEZZI

Rif. Dis.	Data	Rev.	DESCRIZIONE	Disegnato:	Verificato:	Approvato:
	Aprile 2014	0	EMISSIONE	IOCCI		DE GIROLAMO

Dimensioni foglio: A1

Visto del Committente: